



**КОМИТЕТ ИМУЩЕСТВЕННЫХ ОТНОШЕНИЙ
АДМИНИСТРАЦИИ ПЕРМСКОГО МУНИЦИПАЛЬНОГО ОКРУГА**

РЕШЕНИЕ
о размещении объектов № 972

Пермский край
Пермский округ

12.05.2023

Комитет имущественных отношений администрации Пермского муниципального округа разрешает Акционерному обществу «Газпром газораспределение Пермь» (ИНН 5902183841, ОГРН 1025900512670, почтовый адрес: 614000, г. Пермь, ул. Петропавловская, 43)

размещение объекта «Газопровод давлением до 1.2 Мпа, для размещения которого не требуется разрешения на строительство»

на землях муниципальной собственности

на срок 1 год с 12.05.2023г. по 11.05.2024г.

Местоположение: Пермский край, м.о. Пермский, д. Мостовая, к уч. с кад. № 59:32:5290001:1601

Приложение: схема предполагаемых к использованию земель или части земельного участка.

Особые условия использования:

1) При установке газопровода учесть параметры ширины проезда улично-дорожной сети, во избежание сужения полосы отвода дороги.

2) При условии получения разрешения на производство земляных работ.

Заместитель председателя комитета
имущественных отношений администрации
Пермского муниципального округа



М.В. Королева

(подпись, печать)

Схема предполагаемых к использованию земель или части земельного участка

Объект: Газопровод давлением до 1,2 Мпа, для размещения которого не требуется разрешения на строительство

Местоположение: расположенных по адресу: Пермский край, м.о. Пермский, д. Мостовая, к уч. с кад. № 59:32:5290001:1601

Каталог координат, м

Площадь земель или части земельного участка, кв.м.: 209

Категория земель: земли населенных пунктов

Вид разрешенного использования: -

Описание границ смежных землепользователей:

От точки н1 до точки н3 - земельный участок с кадастровым номером 59:32:5290001:1601

От точки н3 до точки н9 - земельный участок с кадастровым номером 59:32:5290001:1758

От точки н9 до точки н14 - земельный участок с кадастровым номером 59:32:5290001:1759

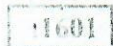
От точки н14 до точки н1 - земельный участок с кадастровым номером 59:32:5290001:1758

№ точки границы	X	Y
н1	514956.56	2260044.73
н2	514957.88	2260042.97
н3	514959.00	2260041.48
н4	514960.03	2260042.40
н5	514960.72	2260041.64
н6	514963.60	2260044.40
н7	514961.75	2260046.46
н8	514955.72	2260055.12
н9	514938.84	2260077.26
н10	514938.10	2260078.23
н11	514931.68	2260084.18
н12	514928.93	2260081.28
н13	514935.14	2260075.53
н14	514935.85	2260074.59
н15	514952.48	2260052.76
н16	514957.50	2260045.55
н1	514956.56	2260044.73

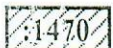
Условные обозначения:



- предполагаемый участок земель, на которых планируется размещение объекта



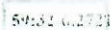
- границы и номер земельного участка, сведения о которых внесены в ЕГРН



- границы и номер объекта капитального строительства, сведения о которых внесены в ЕГРН



- граница кадастрового квартала



- зоны с особыми условиями использования территории, сведения о которых внесены в ЕГРН

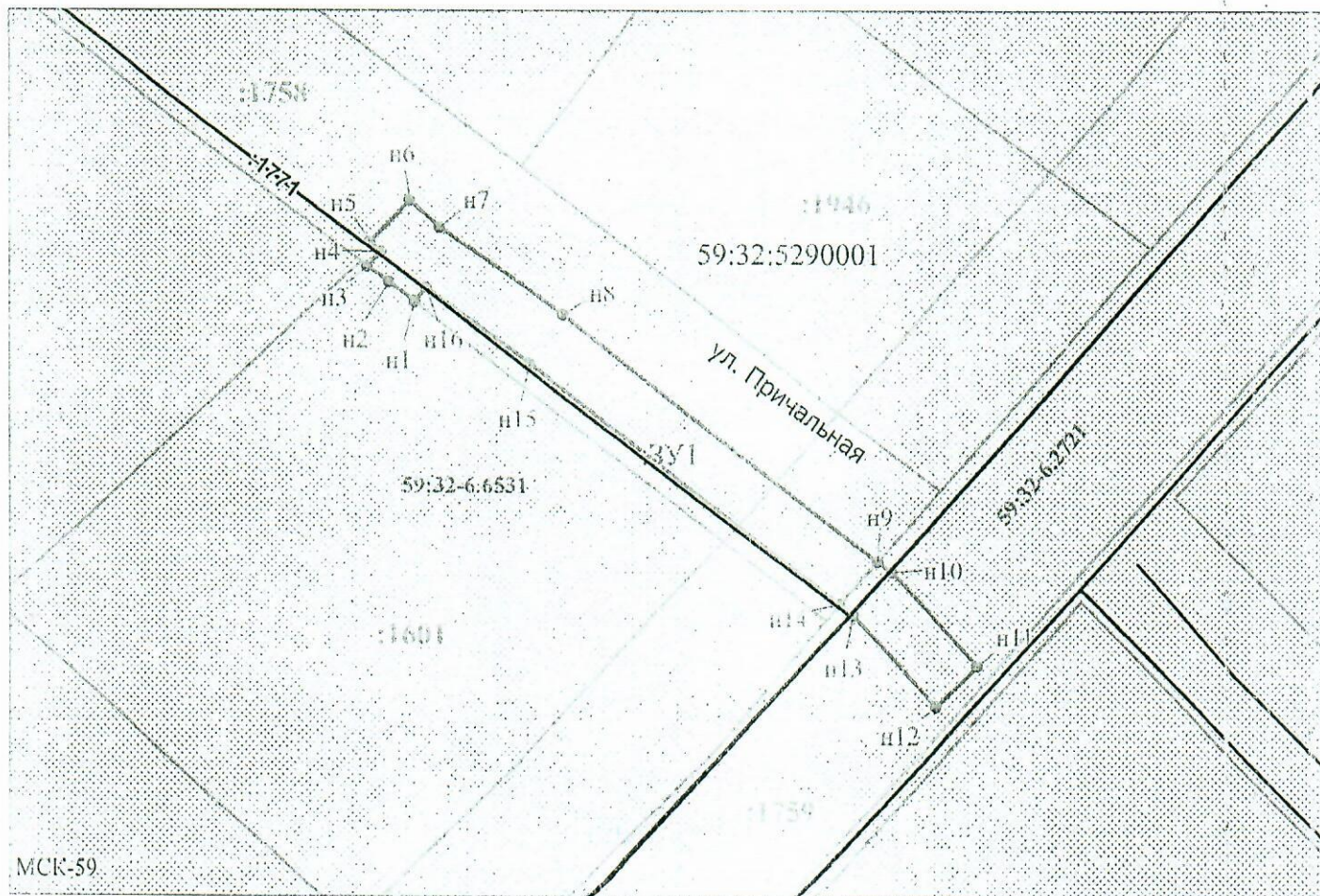


- обозначение запрашиваемого земельного участка



- характерная точка границ земель или части земельного участка

59:32:5290001 - номер кадастрового квартала



Заявитель: _____ / Егорова И.В.
 МП (подпись, расшифровка подписи)

Масштаб 1:500

(для юридических лиц и индивидуальных предпринимателей)